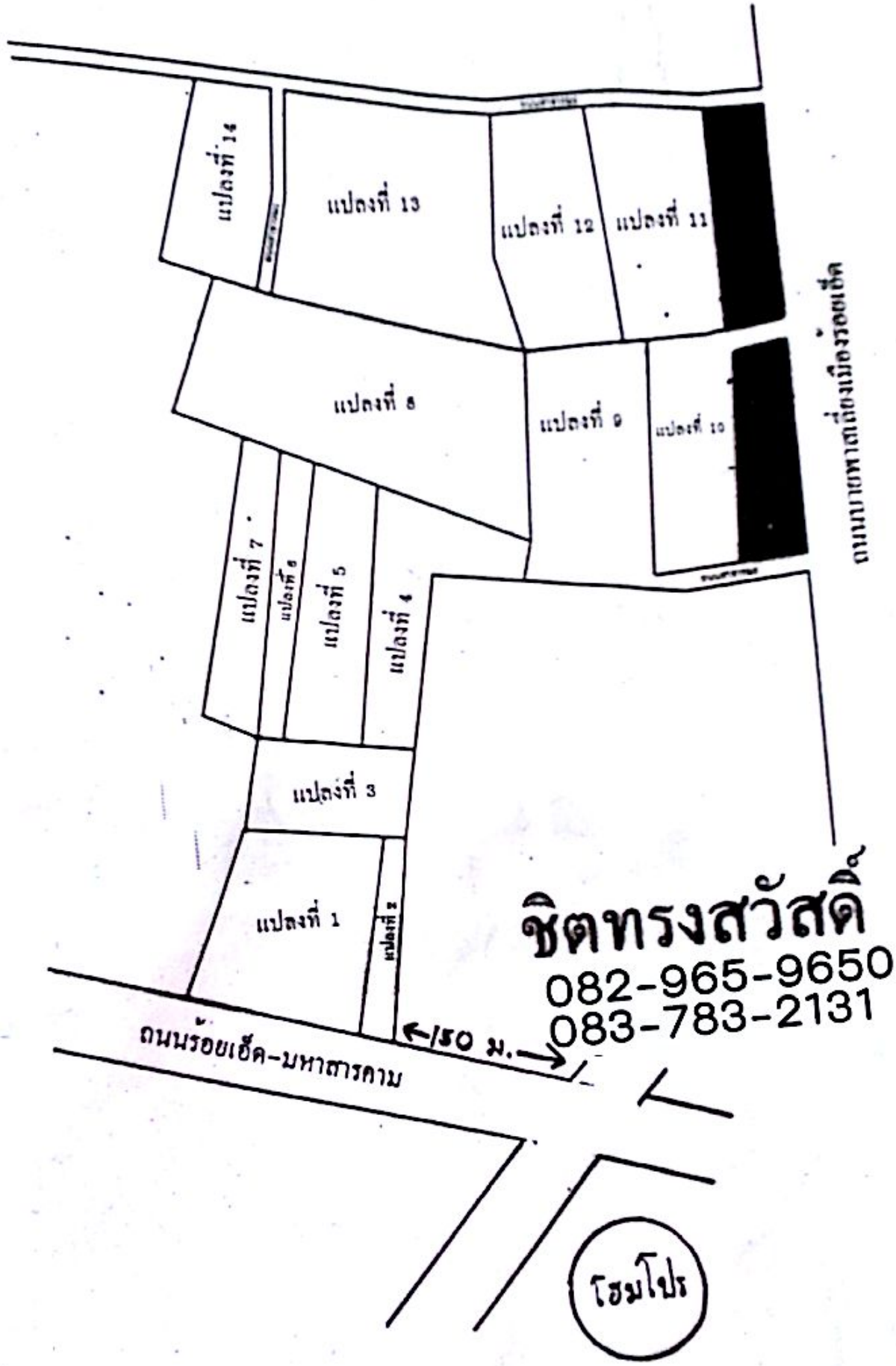
แปลงที่ 14
แปลงที่ 13
แปลงที่ 12
แปลงที่ 11
แปลงที่ 8
แปลงที่ 9
แปลงที่ 10
แปลงที่ 7
แปลงที่ 6
แปลงที่ 5
แปลงที่ 4
แปลงที่ 3
แปลงที่ 1
แปลงที่ 2
ถนนบายพาสเลี่ยงเมืองร้อยเอ็ด
ถนนร้อยเอ็ด-มหาสารคาม
150 ม.
ชิตทรงสวัสดิ์
082-965-9650
083-783-2131
โฮมโปร

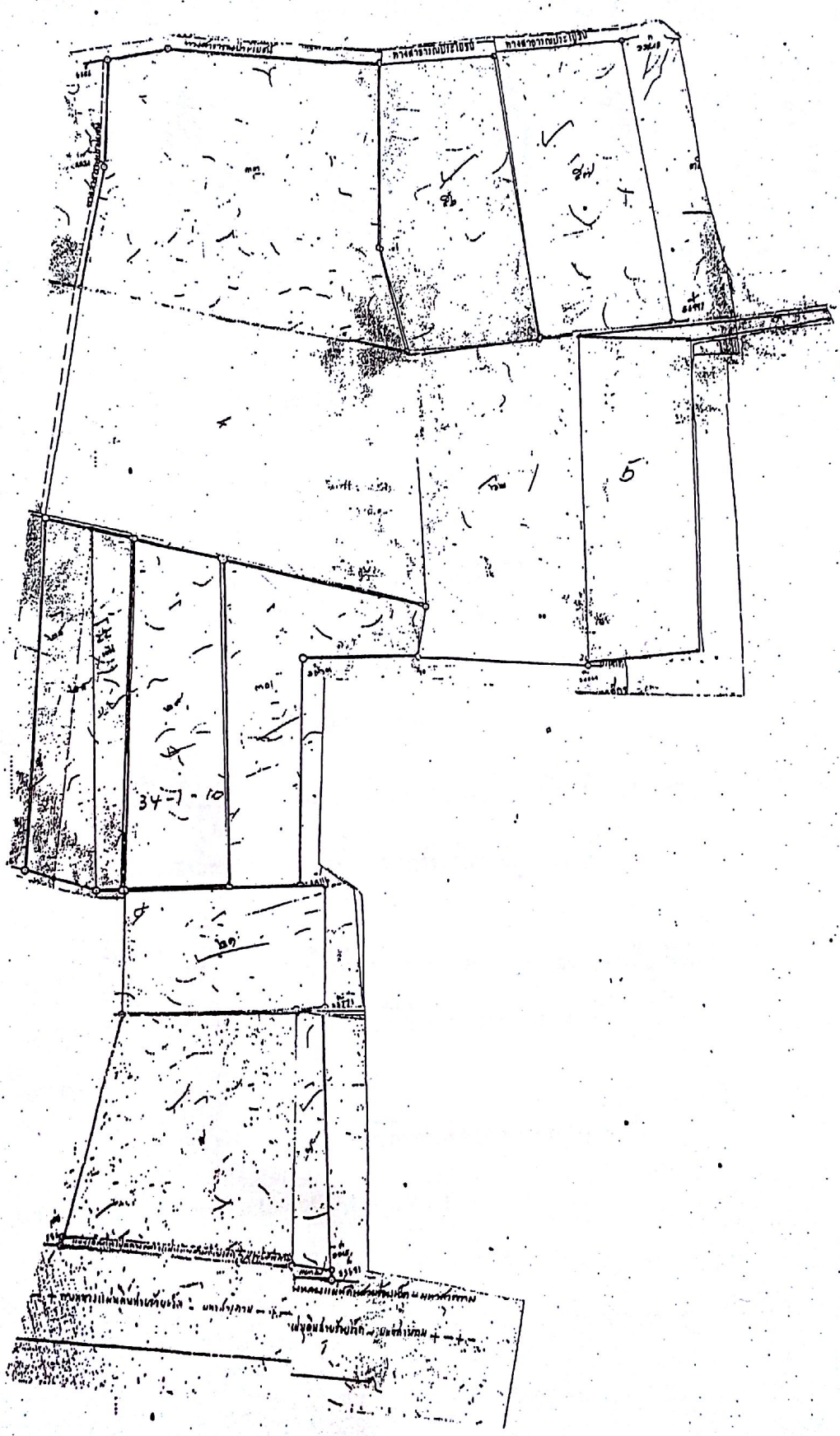
5
34-1-10

ฉบับเจ้าของที่ดิน

(น.ส. ๔)

แปลงที่ 1

โฉนดที่ดิน

ออกโดยอาศัยอำนาจตามประมวลกฎหมายที่ดิน

เป็นหนังสือสำคัญแสดงกรรมสิทธิ์ที่ดิน

โฉนดที่ดินเลขที่ ๓๕๙๔

ตำบล เพ็กเพ็ง อำเภอ เมืองร้อยเอ็ด จังหวัด ร้อยเอ็ด

ที่ดินแปลงนี้พนักงานเจ้าหน้าที่ได้ทำการรังวัดพิสูจน์ถูกต้องแล้ว

ผู้มีชื่อในโฉนดที่ดินนี้เป็นผู้มีสิทธิตามกฎหมาย และต้องอยู่ในบังคับแห่งกฎหมายซึ่งใช้อยู่ในเวลานี้ และที่ได้แก้ไขเปลี่ยนแปลงหรือบัญญัติขึ้นใหม่ในภายหน้า

ถ้าจะทำการจดทะเบียนสิทธิและนิติกรรมตามกฎหมายประการใด ให้นำโฉนดที่ดินนี้มาจดทะเบียนต่อพนักงานเจ้าหน้าที่

โฉนดที่ดินนี้ออกให้ ณ วันที่ ๒๖ เดือน มีนาคม พุทธศักราช ๒๕๓๖ นายอำเภอร้อยเอ็ด

(นายประดิษฐ์ วัฒนปาณ)
ผู้ว่าราชการจังหวัด

(นายเพียร์ มีสุดใจ)
เจ้าพนักงานที่ดิน

396564

ที่ดินแปลงนี้ เนื้อที่ประมาณ ๓ ไร่ ๓ งาน ๔๓ ตารางวา

เขตติดต่อ

ทิศเหนือ จด ที่ดินเลขที่ ๙

ทิศใต้ จด ที่ดินเลขที่ ๗ ทางหลวงแผ่นดินสายอ่อนเอ็ด - มหาสารคาม

ทิศตะวันออก จด ที่ดินเลขที่ ๗ ๙

ทิศตะวันตก จด ที่ดินเลขที่ ๙ ทางหลวงแผ่นดินสายอ่อนเอ็ด - มหาสารคาม

รูปจำลองแผนที่

มาตราส่วน ๑:๑๐๐๐

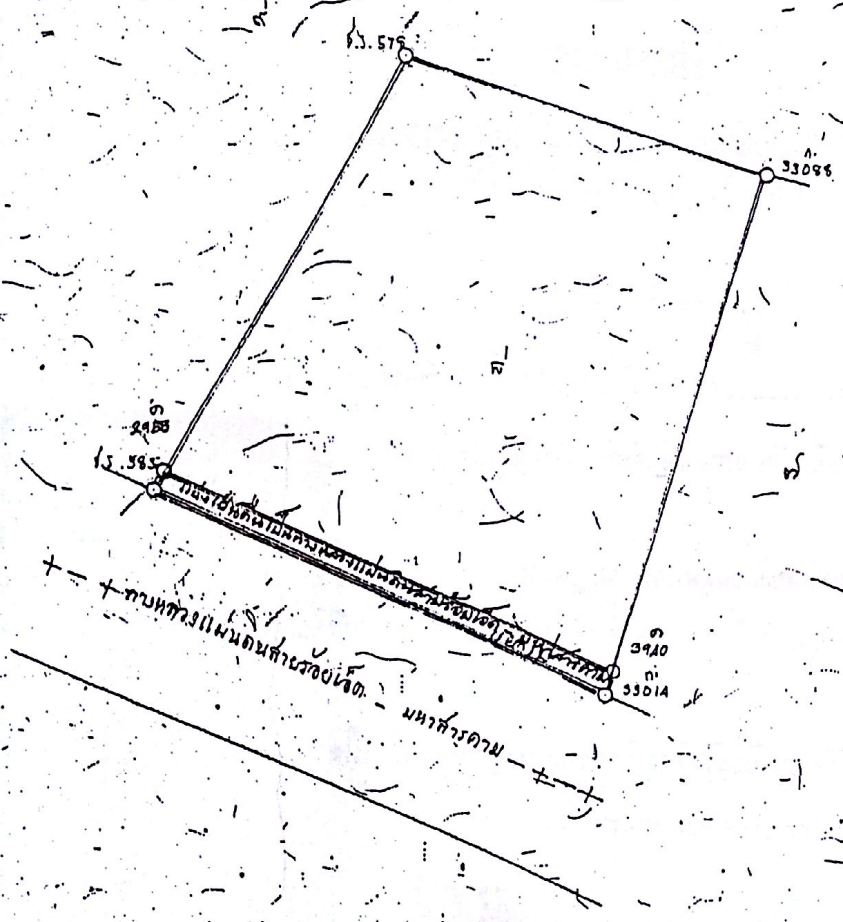

วัน ๑๑ ตุลา ๒๕ ก.ม.๕๓ ผู้เขียนแผนที่

โฉนดที่ดินฉบับนี้ออกให้แก่

ที่ดินระวาง ๓๙ ๑/๒
เลขที่ดิน ๙
หน้าสำรวจ ๑๐๖๖๒

ชื่อ นายสุชิน ชีตกลางสวรรค์ เป็นบุตร นายชิต นางนาง สัญชาติ ไทย

อยู่บ้านเลขที่ ๒๒ หมู่ที่ — ถนน ศรีงามวิถี ตำบล ในเมือง
อำเภอ เมืองร้อยเอ็ด จังหวัด ร้อยเอ็ด

ผู้เขียน
ผู้ทาน
ผู้ตรวจ

สารบัญจดทะเบียน

วันจดทะเบียน	ประเภทการจดทะเบียน	ผู้ให้สัญญา	ผู้รับสัญญา	จำนวนที่ดินตามสัญญา ไร่	งาน	ตารางวา	จำนวนที่ดินคงเหลือ ไร่	งาน	ตารางวา	โฉนดที่ดินใหม่เลขที่	เจ้าพนักงานที่ดินลงชื่อ ประทับตรา
วันที่ ๒๓	ตีราคา	นายสุชิน ชีตกลาง	ธนาคารกรุงเทพจำกัด	๓	๓	๒๓					
กุมภาพันธ์	เป็นประกัน	สวรรค์ดี	ผู้รับจำนอง								
พ.ศ. ๒๕๒๓	จดหมายเลขที่ ๒๓										
วันที่ ๒๖ กรกฎาคม ๒๕๒๓	แบ่งโอน	นายสุชิน ชีตกลางสวรรค์	กรมการทหาร เพื่อมีทางสาธารณะ ตามทอดที่ ๒๓	-	-	๔๕	๓	๒	๖๕		
วันที่ ๑๕ ธันวาคม ๒๕๒๕	ขาย	นายสุชิน ชีตกลางสวรรค์	นายละทัศน์ ชีตกลางสวรรค์	๓	๒	๖๕					
วันที่ ๒๓ กุมภาพันธ์ พ.ศ. ๒๕๒๖	โอนตาม จดหมายเลขที่ ๒๓	ธนาคารกรุงเทพ จำกัด	นายจำรัสศรี ชีตกลางสวรรค์ นายกรุงสวรรค์	๓	๒	๖๕					

ฉบับเจ้าของที่ดิน

(น.ส. ๔)

แปลงที่ ๒

โฉนดที่ดิน

ออกโดยอำนาจตามประมวลกฎหมายที่ดิน
เป็นหนังสือสำคัญแสดงกรรมสิทธิ์ที่ดิน

โฉนดที่ดินเลขที่ ๓๕๗๕

ตำบล เนินขาม อำเภอ เมืองชัยภูมิ จังหวัด ชัยภูมิ

ที่ดินแปลงนี้พนักงานเจ้าหน้าที่ได้ทำการรังวัดสอบสวนถูกต้องแล้ว

ผู้มีชื่อในโฉนดที่ดินนี้เป็นผู้มีสิทธิตามกฎหมาย และต้องอยู่ในบังคับแห่งกฎหมายซึ่งใช้อยู่ในเวลานี้ และที่ได้แก้ไขเปลี่ยนแปลงหรือบัญญัติขึ้นใหม่ในภายหน้า

ถ้าจะทำการจดทะเบียนสิทธิและนิติกรรมตามกฎหมายประการใด ให้นำโฉนดที่ดินนี้มาจดทะเบียนต่อพนักงานเจ้าหน้าที่

โฉนดที่ดินนี้ออกให้ ณ วันที่ ๑๗ เดือน มีนาคม พุทธศักราช ๒๕๒๑ หรือ ๑๙๗๘

(นายประดิษฐ์ วิชรปาณี)
ผู้ว่าราชการจังหวัด

(นายเปี่ยม ปิณฑชัย)
เจ้าพนักงานที่ดิน

396563

ที่ดินแปลงนี้ เนื้อที่ประมาณ ..... ไร่ ..... งาน ..... ๘๒ ๖/๑๐ ตารางวา

เขตติดต่อ

ทิศเหนือ จด ที่ดินเลขที่ ๗ ๘

ทิศใต้ จด ที่ดินเลขที่ ๖ ทางหลวงแผ่นดินสายร้อยเอ็ด – มหาสารคาม

ทิศตะวันออก จด ที่ดินเลขที่ ๕

ทิศตะวันตก จด ที่ดินเลขที่ ๙

รูปจำลองแผนที่

มาตราส่วน ๑:๑๐๐๐

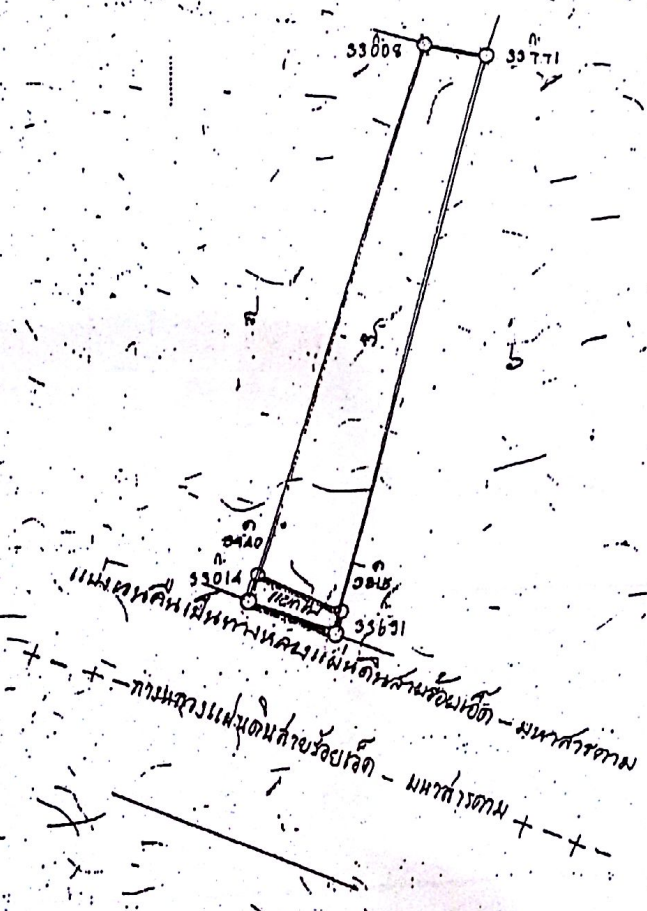

ลงชื่อ ..... ผู้เขียนแผนที่

โฉนดที่ดินฉบับนี้ออกให้แก่

ที่ดินระวาง ๓๔ ก.๑๔

เลขที่ดิน ๗

หน้าสำรวจ ๑๑๖๓

ชื่อ นายสุพัน ชีตกาญจนสิริ เป็นบุตร นายชัด นางพ่าง สัญชาติ ไทย

อยู่บ้านเลขที่ ๒๖ หมู่ที่ — ถนน ผดุงการ ตำบล ในเมือง

อำเภอ เมืองร้อยเอ็ด จังหวัด ร้อยเอ็ด

ผู้เขียน

ผู้ทาน

ผู้ตรวจ

สารบัญจดทะเบียน

วันจดทะเบียน	ประเภทการจดทะเบียน	ผู้ให้สัญญา	ผู้รับสัญญา	จำนวนที่ดินตามสัญญา ไร่	งาน	ตารางวา	จำนวนที่ดินคงเหลือ ไร่	งาน	ตารางวา	โฉนดที่ดินใหม่ เลขที่	เจ้าพนักงานที่ดินลงชื่อ ประทับตรา
วันที่ ๒๓	ขายฝากเป็น	นายสุจิน ชีตกาญ	นายสำรวจกระเทาน	—	๒	๕๒ ๑๐					[illegible]
[illegible]	ประกันหอม	สอาดดี	[illegible]			—					
พ.ศ. ๒๕๒๑	ต่อโฉนด		[illegible]								
วันที่ ๒๖	แบ่งแยก	นายสุชัย	กรมทางหลวง	—	—	๑๕ ๑๐	—	๒	๓๕ ๑๐		[illegible]
กรกฎาคม	ส่วน	ชีตกาญสิริสิริ	เพื่อกิจการสาย								
๒๕๒๑			ร้อยเอ็ด-มหาสารคาม ตอนที่ ๒								
วันที่ ๒๗	[illegible]	นายสุชัย	นายศิระทัศน์	—	๒	๓๕ ๑๐					[illegible]
[illegible]	สร้างห้อง	ชีตกาญสิริสิริ	ชีตกาญสิริสิริ								
๒๕๒๑	ออมชอ										
	โดนต										
วันที่ ๒๗	ได้โฉนดจาก	ธนาคารกรุงเทพ จำกัด	นายศิระทัศน์	—	๒	๓๕ ๑๐					[illegible]
ตุลาคม	จำนองพร้อม		ชีตกาญสิริสิริ								
พ.ศ. ๒๕๒๑	ต่อโฉนด		ถือไปตอน								

ที่ดินแปลงนี้ เนื้อที่ประมาณ ๒๐ ไร่ งาน ตารางวา

เขตติดต่อ

ทิศเหนือ จดที่ดินเลขที่ ๗

ทิศใต้ จดที่ดินเลขที่ ๓ ๔

ทิศตะวันออก จดที่ดินเลขที่ ๖

ทิศตะวันตก จดที่ดินเลขที่ ๗

รูปจำลองแผนที่ มาตราส่วน ๑:๑๐๐๐

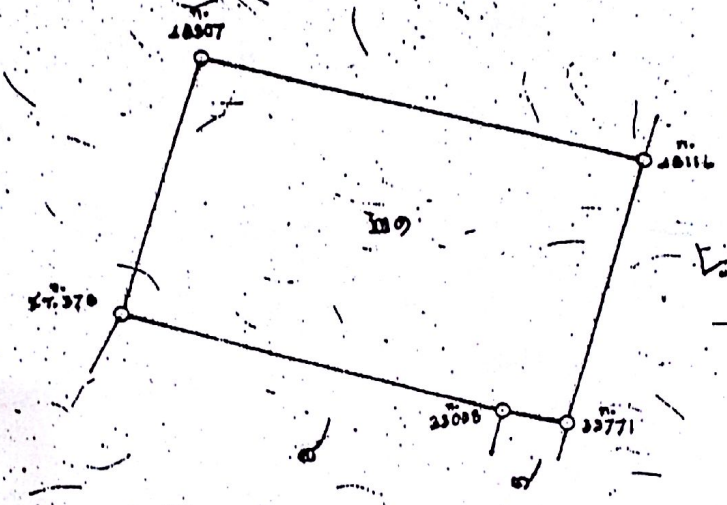

(น.ส. ๔)

แปลงที่ 3

โฉนดที่ดิน

ออกโดยอาศัยอำนาจตามประมวลกฎหมายที่ดิน

เป็นหนังสือสำคัญแสดงกรรมสิทธิ์ที่ดิน

โฉนดที่ดินเลขที่

ตำบล ..... อำเภอ ..... จังหวัด .....

ที่ดินแปลงนี้พนักงานเจ้าหน้าที่ได้ทำการรังวัดพิสูจน์ถูกต้องแล้ว

ผู้มีชื่อในโฉนดที่ดินนี้เป็นผู้มีสิทธิตามกฎหมาย และต้องอยู่ในบังคับแห่งกฎหมายซึ่งคงใช้อยู่ในเวลานี้ และที่ได้แก้ไขเปลี่ยนแปลงหรือบัญญัติขึ้นใหม่ในภายหน้า

ถ้าจะทำการจดทะเบียนสิทธิและนิติกรรมตามกฎหมายประการใด ให้นำโฉนดที่ดินนี้มาจดทะเบียนต่อพนักงานเจ้าหน้าที่

โฉนดที่ดินนี้ออกให้ ณ วันที่ ..... เดือน ..... พุทธศักราช ..... เป็นต้นไป

ผู้ว่าราชการจังหวัด

(ลงชื่อ) ..... พนักงานที่ดิน

111177

แปลงที่ 4

(น.ส. ๔ ง.)

ตำแหน่งที่ดิน

ระวาง ๕๒๑๒

เลขที่ดิน ๓๐

หน้าสำรวจ ๒๐๙๙

ตำบล เหนือเมือง

โฉนดที่ดิน

เลขที่ ๑๑๓๓๒

เล่ม ๑๑๓ หน้า ๓๒

อำเภอ เมืองอุ้มผาง

จังหวัด อุ้มผาง

โฉนดที่ดิน

เป็นหนังสือสำคัญแสดงกรรมสิทธิ์

ออกโดยอาศัยอำนาจตามประมวลกฎหมายที่ดิน

ให้แก่ เด็กชายพิเชษฐ์ มีวาสนา ไพนิลทอง สัญชาติ ไทย อยู่บ้านเลขที่ ๓๗/๑ หมู่ที่ ๑๒ ถนน แจ้งสนิท ซอย ซัมโรนะเมืองอุ้ม ตำบล เหนือเมือง อำเภอ เมืองอุ้มผาง จังหวัด อุ้มผาง

ที่ดินแปลงนี้มีเนื้อที่ประมาณ ๒ ไร่ ๓ งาน ๕๙ ตารางวา

มาตราส่วนในระวาง ๑:๑๐๐๐

รูปแผนที่

มาตราส่วน ๑:๑๐๐๐

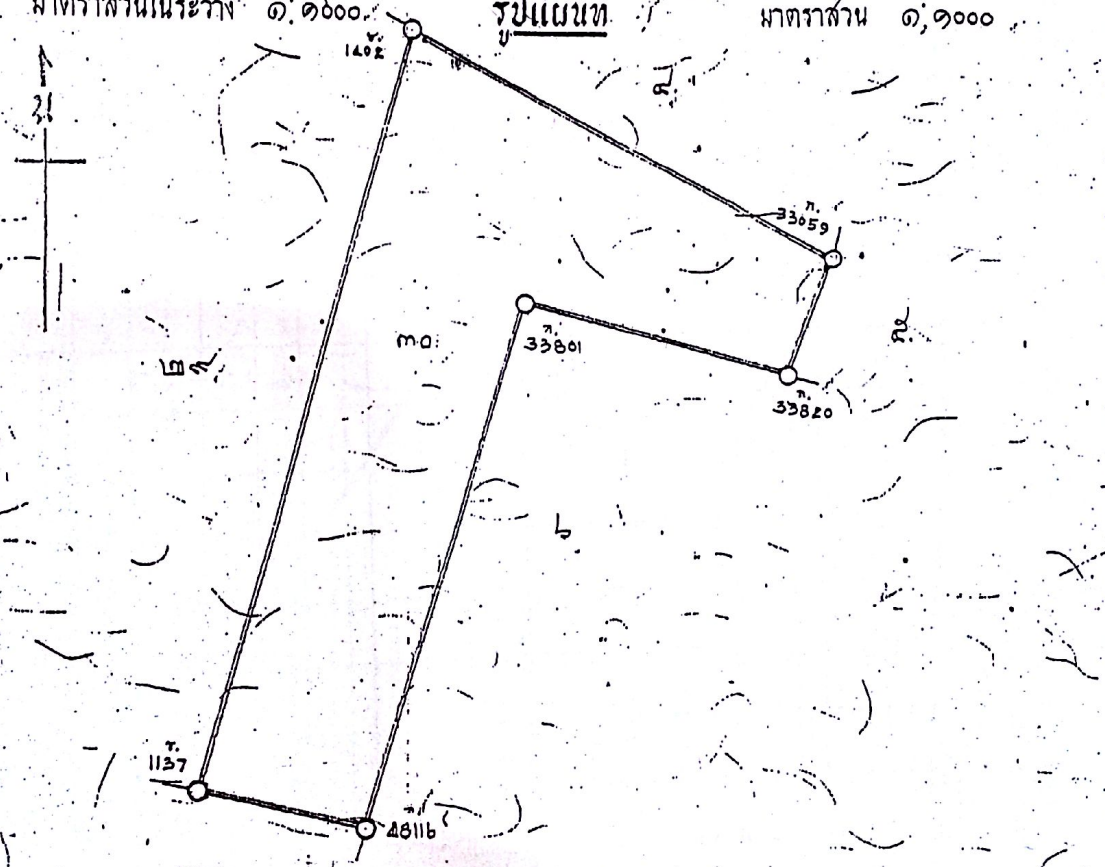

ออก ณ วันที่ ๑๕ เดือน สิงหาคม พุทธศักราช ๒๕๓๕

(นายวิโรจน์ อำมรตน์)
รองผู้ว่าราชการจังหวัดตาก

นายสุรพันธ์ พละเดช
เจ้าพนักงานที่ดิน

ผู้เขียน
ผู้ทาน
ผู้ตรวจ

ผู้เขียนแผนที่
ผู้ตรวจแผนที่
หัวหน้าการ

๒๗ — 067485

สารบัญจดทะเบียน

จดทะเบียนเป็นที่ดิน	ประเภทการจดทะเบียน	ผู้ให้สัญญา	ผู้รับสัญญา	เนื้อที่ดินตามสัญญา ไร่	งาน	ตารางวา	เนื้อที่ดินคงเหลือ ไร่	งาน	ตารางวา	ระวางเลขที่ดินโฉนดที่ดินใหม่	เจ้าพนักงานลงลายมือชื่อ
วันที่ ๒๕ เดือน มีนาคม พ.ศ. ๒๕๖๙	ขาย	นายพิเชษฐ์ ภาคีโรจนากร	นางสุดารัตน์ ชิตทลสวัสดิ์	๒	๒๒	๕๔.๕					

(น.ส.๔ ข.)

ตำแหน่งที่ดิน

ระวาง ๕๒๑.๑๔

เลขที่ดิน ๘๓๔

หน้าสำรวจ ๒๐๑๗

ตำบล แหน่อเมือง

โฉนดที่ดิน

เลขที่ ๑๑๓๓๔

เล่ม ๑๑๓ หน้า ๓๕

อำเภอ เมืองร้อยเอ็ด

จังหวัด ร้อยเอ็ด

โฉนดที่ดิน

เป็นหนังสือสำคัญแสดงกรรมสิทธิ์

ออกโดยอาศัยอำนาจตามประมวลกฎหมายที่ดิน

ให้แก่ นายสายสงศรสมัย มาลัยเพ็ญทองสัญชาติ ไทย อยู่บ้านเลขที่ ๓๗/๑ หมู่ที่ ๑๑

ถนน ถลางสันห์

ตรอก ซอยเมืองร้อย ตำบล หนองเมือง อำเภอ เมืองร้อยเอ็ด จังหวัด ร้อยเอ็ด

ที่ดินแปลงนี้มีเนื้อที่ประมาณ ๓ ไร่ ๓ งาน ๙๕ ตารางวา

มาตราส่วนในระวาง ๑:๑๐๐๐ รูปแผนที่ มาตราส่วน ๑:๑๐๐๐

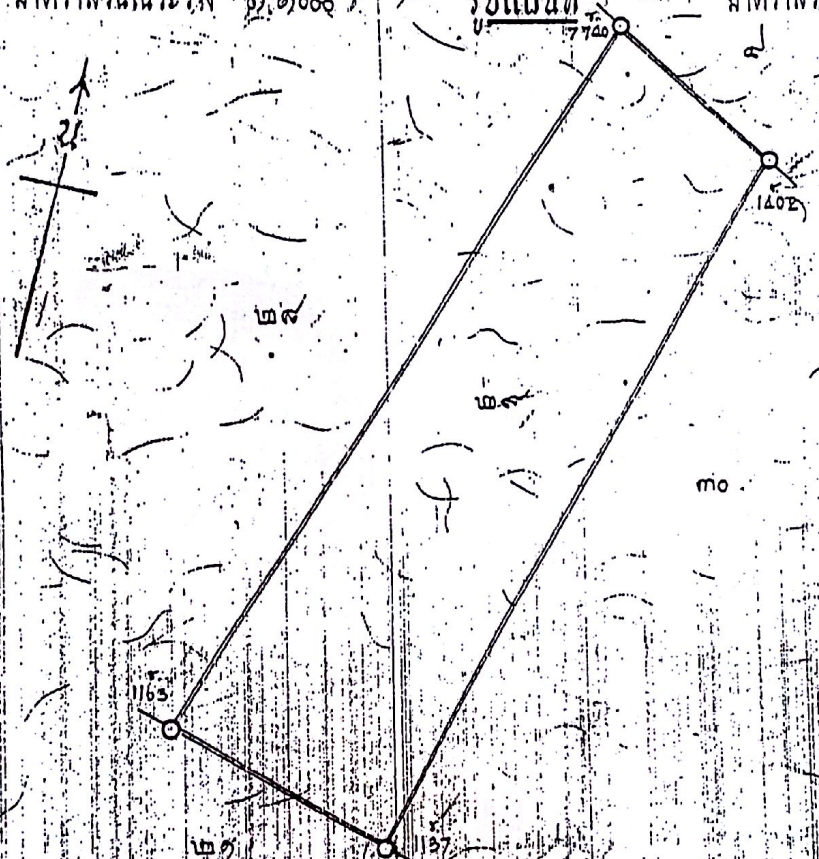

พนักงานเจ้าหน้าที่

นายสุรพันธ์ พละเดช

เจ้าพนักงานที่ดิน

(นายวิรัช อำนาจดี)

เจ้าพนักงานที่ดินจังหวัดร้อยเอ็ด

ตรวจถูกต้อง

นายช่างรังวัดที่ดิน

ตรวจถูกต้อง

นายช่างรังวัดที่ดิน

สารบัญจดทะเบียน

จดทะเบียน วัน	เดือน	ปี	ประเภทการจดทะเบียน	ผู้ให้สัญญา	ผู้รับสัญญา	เนื้อที่ดินตามสัญญา ไร่	งาน	ตารางวา	เนื้อที่ดินคงเหลือ ไร่	งาน	ตารางวา	ระวางเลขที่ดินโฉนดที่ดินใหม่	ลงลายมือชื่อ	จำนวนเงินที่ดินประเมิน
หน้า ๑๕														
ตามเดิม														
๒๕๐๔														

แปลงที่ ๘

(น.ส. ๔ ข.)

ตำแหน่งที่ดิน
ระวาง ๔๒๓๗
เลขที่ดิน ๕๕
หน้าสำรวจ ๓๑๕๑
ตำบล เทพเมือง

โฉนดที่ดิน

เป็นหนังสือสำคัญแสดงกรรมสิทธิ์

ออกโดยอาศัยอำนาจตามประมวลกฎหมายที่ดิน

โฉนดที่ดิน
เลขที่ ๒๔๔๑๐
เล่ม ๒๔๔ หน้า ๑๐
จำเภอ เมืองร้อยเอ็ด
จังหวัด ร้อยเอ็ด

ให้แก่ กรมสรรพากร
ตั้งอยู่ เลขที่ ๕๓ ถนนสรรพากร ตำบล ในเมือง อำเภอ เมืองร้อยเอ็ด จังหวัด ร้อยเอ็ด
เนื้อที่ ๑ ไร่ ๑ งาน ๑ ตารางวา
ที่ดินแปลงนี้มีเนื้อที่ประมาณ ๑ ไร่ ๑ งาน ๑ ตารางวา

มาตราส่วนในระวาง ๑:๑๐๐๐

รูปแผนที่

มาตราส่วน ๑:๑๐๐๐

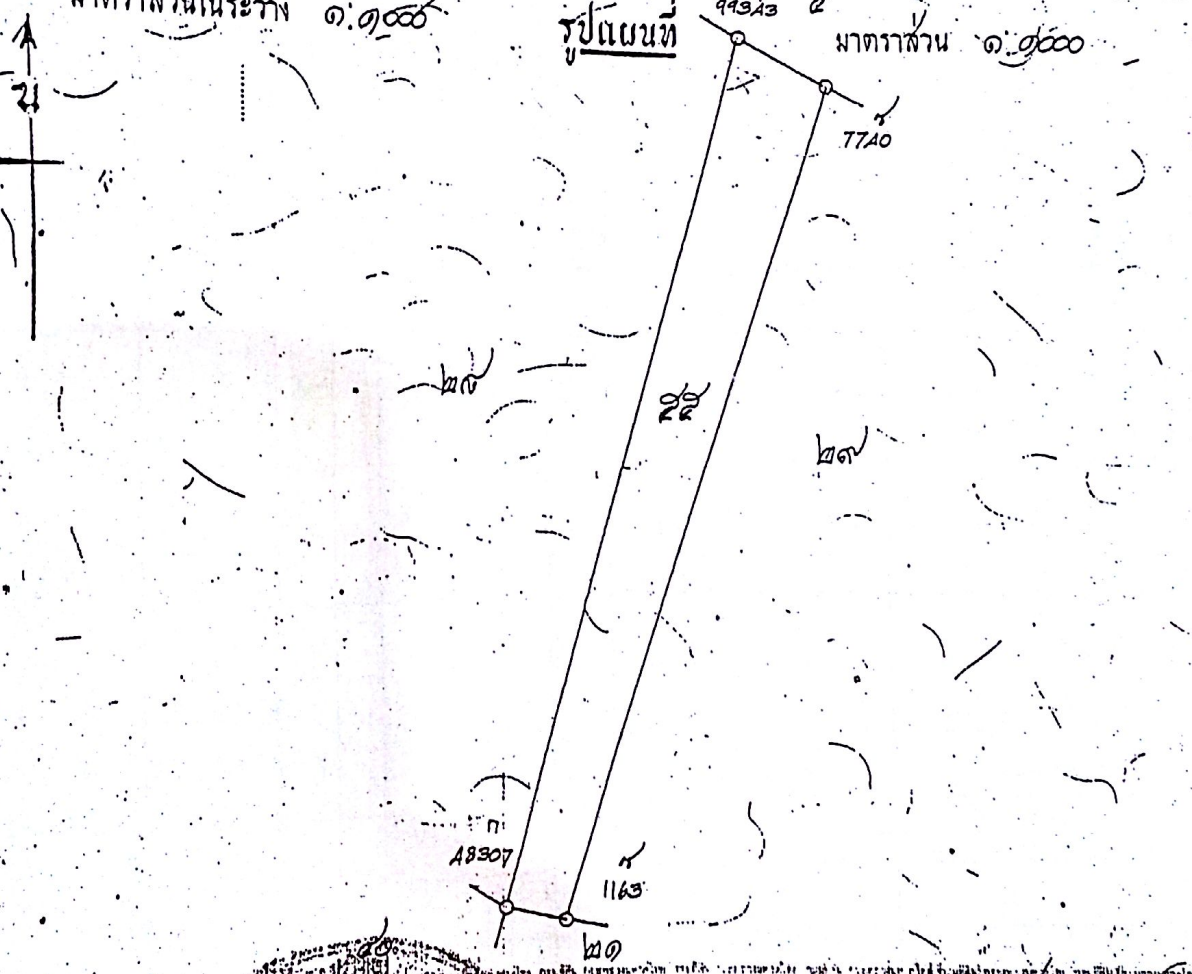

(นายเกษม กอบสุวรรณ)
รองผู้ว่าราชการจังหวัด
ผู้ว่าราชการจังหวัดร้อยเอ็ด

(นายเทพ หลอมทอง)
เจ้าพนักงานที่ดิน

ผู้เขียน

ผู้เขียนแผนที่

ผู้ตรวจแผนที่

โฉนดที่ดิน

เป็นหนังสือสำคัญแสดงกรรมสิทธิ์

ออกโดยอาศัยอำนาจตามประมวลกฎหมายที่ดิน

รูปแผนที่

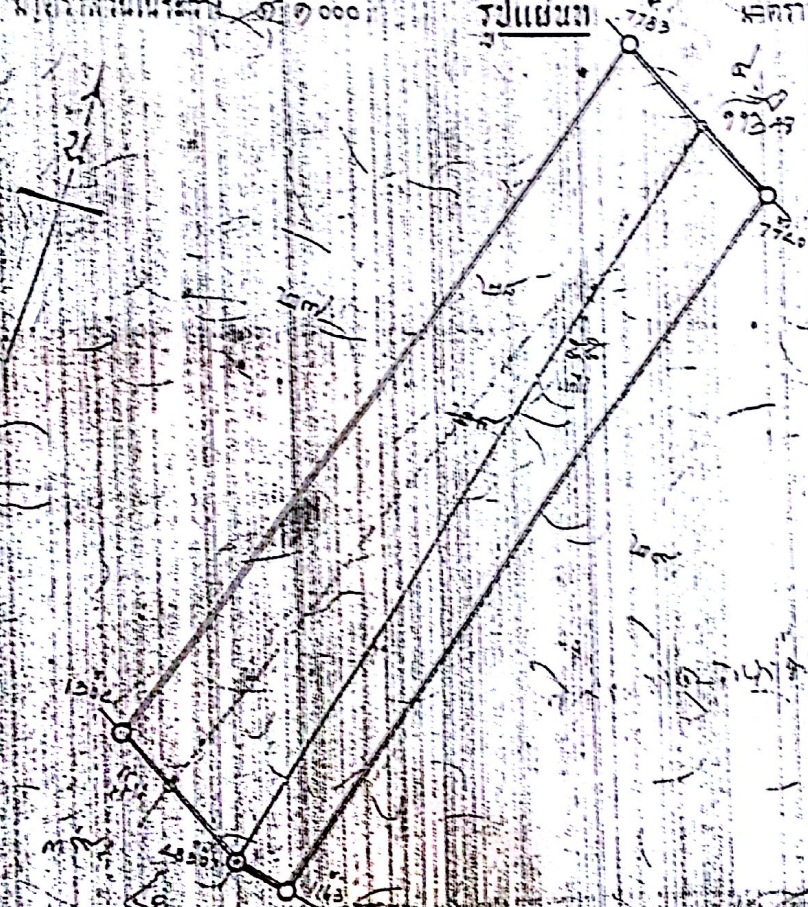

นายสุรพันธ์ พาละเกร
เจ้าพนักงานที่ดิน

๒๑ — 067488

สารบัญจดทะเบียน

วันจดทะเบียน	ประเภทการจดทะเบียน	ผู้ให้สัญญา	ผู้รับสัญญา	เนื้อที่ดินตามสัญญา ไร่	งาน	ตารางวา	เนื้อที่ดินคงเหลือ ไร่	งาน	ตารางวา	ระวางเลขที่ดินโฉนดที่ดินใหม่	เจ้าพนักงานที่ดิน
[illegible]	[illegible]	[illegible]	[illegible]	๒	๒	๕๕					
[illegible]	[illegible]	[illegible]	[illegible]	๕	๕	๕๕					
[illegible]	[illegible]	[illegible]	[illegible]	๑	-	-	๑	๗	๗๘๑๐		
[illegible]	[illegible]	[illegible]	[illegible]	๑	๒	[illegible]					

(นายกมล พิมการ

(น.ส.๔)

แปลงที่ ๙

โฉนดที่ดิน

ออกโดยอาศัยอำนาจตามประมวลกฎหมายที่ดิน

เป็นหนังสือสำคัญแสดงกรรมสิทธิ์ที่ดิน

ปรมาภรณ์ ๒๕๔๕

ที่ดินแปลงนี้พนักงานเจ้าหน้าที่ได้ทำการรังวัดพิสูจน์ถูกต้องแล้ว

ผู้มีชื่อในโฉนดที่ดินนี้เป็นผู้มีสิทธิตามกฎหมาย และต้องอยู่ในบังคับ

แห่งกฎหมายซึ่งคงใช้อยู่ในเวลานี้ และที่ได้แก้ไขเปลี่ยนแปลงหรือบัญญัติขึ้นใหม่

ในภายหน้า

ถ้าจะทำการจดทะเบียนสิทธิและนิติกรรมตามกฎหมายประการใด

ให้นำโฉนดที่ดินนี้มาจดทะเบียนต่อพนักงานเจ้าหน้าที่

โฉนดที่ดินนี้จำนวน ๑ ฉบับ

(นายกมล ตรุณานาถ)

เจ้าพนักงานที่ดิน

396560

ที่ดินแปลงนี้ เนื้อที่ประมาณ ๗ ไร่ งาน ตร.ว.

เขตติดต่อ

ทิศเหนือ จดที่ดินเลขที่ ๓ ๕ หนองน้ำสาธารณประโยชน์

ทิศใต้ จดที่ดินเลขที่ ๕ ๖

ทิศตะวันออก จดที่ดินเลขที่ ๕ ๔ ทางสาธารณะ

ทิศตะวันตก จดที่ดินเลขที่ ๖ หนองน้ำสาธารณประโยชน์

รูปจำลองแผนที่ มาตราส่วน ๑:๑๐๐๐

ผู้เขียนแผนที่

ผู้ตรวจแผนที่

หัวหน้าช่าง

เลขที่ดิน ๔ / 1053

หน้าสำรวจ ๑๐๕๒

...ชุมชนเอกชนรักษาป่าและสวนสัตว์ยางน้ำ สัญชาติ ไทย

...บ้านเลขที่ ๓๓ หมู่ที่ ๑๒ ถนน — ตำบล เชียงเมือง

อำเภอเชียงของ จังหวัด เชียงราย

ผู้เขียน

ผู้ทาน

ผู้ตรวจ

สารบัญจดทะเบียน

...ทะเบียน	ประเภทการจดทะเบียน	ผู้ให้สัญญา	ผู้รับสัญญา	จำนวนที่ดินตามสัญญา ไร่	งาน	ตารางวา	จำนวนที่ดินคงเหลือ ไร่	งาน	ตารางวา	โฉนดที่ดินใหม่ เลขที่	เจ้าพนักงานที่ดิน ลงชื่อ ประทับตรา
...ที่ ๔ ...จากตม ...๒๑๘	...ค่าเช่า เป็นปีๆ	...นายสุ... ...ตาชรีทน์	...ศิษกะเณรักษาสวนสัตว์ ...พลายนู้ชัย จำกัด ...ผู้รับจำนอง	๓	๑	๕๒					...ดิลเพ...
...๑๒ ...กม ...๒๒	...ขายขาด	...ทิยทุน เลขวัฒน์	...นางน้อย ทักษิณศิลา	๓	๑	๕๒					...ดิลเพ...
...ตุลาคม ...๒๖	...ไม่ถอน ...อากาศร้อน	...สหกรณ์การเกษตร ...เชียงรายเอ็ด ...จำกัด	...นางน้อย ทักษิณศิลา	๓	๑	๕๒					...ดิลเพ...

สำเนาถูกต้อง

แผนที่ฯ (น.ส.๔จ.)

ตำแหน่งที่ดิน

ระวาง ๕๒ ๓.๑๙ ๓๔ ล.๑๙

เลขที่ดิน ๖๒

หน้าสำรวจ ๑๐๖๐

ตำบล หนองเมือง

โฉนดที่ดิน

เป็นหนังสือสำคัญแสดงกรรมสิทธิ์

ออกโดยอาศัยอำนาจตามประมวลกฎหมายที่ดิน

โฉนดที่ดิน

เลขที่ [illegible]

เล่ม ๓๑๙ หน้า ๗๔

อำเภอ เมืองอ้อยหล็ด

จังหวัด อ้อยหล็ด

ให้แก่ นางสุดาภัสย์ ชินะกาญจน์ สัญชาติ ไทย อยู่บ้านเลขที่ ๒๙๗/๒ หมู่ที่ ___

ถนน ___ ซอย ___ ตำบล ดอกงาม อำเภอ เขตพระโขนง จังหวัด กรุงเทพมหานคร

ที่ดินแปลงนี้มีเนื้อที่ประมาณ ๔ ไร่ ___ งาน ๙๖.๕ ตารางวา

มาตราส่วนในระวาง ๑:๑๐๐๐ ๕๖ **รูปแผนที่** มาตราส่วน ๑:๑๐๐๐

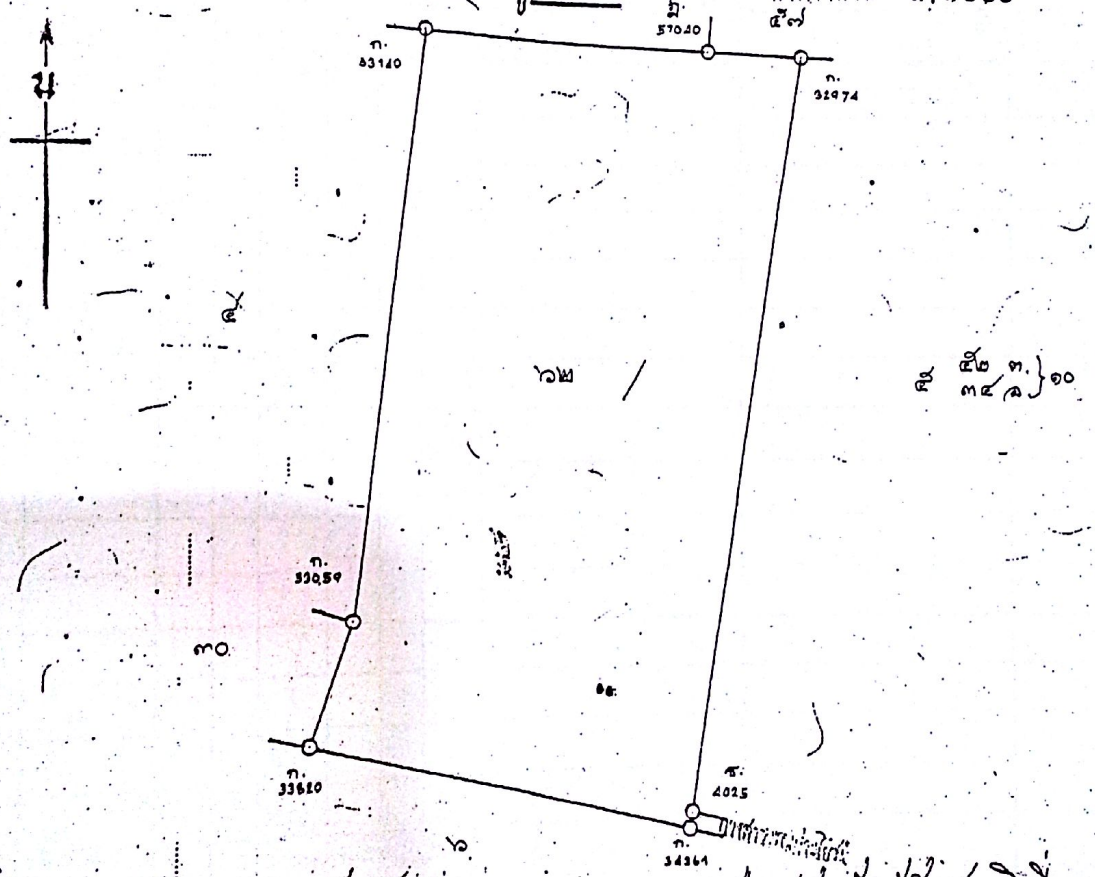

ออก ณ วันที่ สิบสี่ เดือน พฤษภาคม พุทธศักราช สองพันห้าร้อยสามสิบสี่

(นายชินคม ชูชื่นใจ)
เจ้าพนักงานที่ดิน

(นายเทอดชัยกิต วิไลพันธุ์)
30 พ.ค. 2534
ผู้เขียน

(นางวิบูล รัตนเวช)
30 พ.ค. 2534
ผู้ตาน

ผู้ตรวจ
30 พ.ค. 2534

(นายสมชาย เกษมโชคชัย)
22 ก.พ. 2534
ผู้เขียนแผนที่

(นายประสาร ศรีจัดศิลป์)
4 มี.ค. 2534
ผู้ตรวจแผนที่

หัวหน้าการ

(นายถวิล เนียมแสง) - 5 มี.ค. 2534

(น.ส.๔ จ.)

ตำแหน่งที่ดิน

ระวาง ๓๕ ๓ ๗,๑๐

เลขที่ดิน ๕

หน้าสำรวจ ๑๐๖๔

ตำบล เหนือเมือง

โฉนดที่ดิน

เลขที่ [redacted]

เล่ม ๔๕ หน้า ๑๖๓

อำเภอ เมืองร้อยเอ็ด

จังหวัด ร้อยเอ็ด

โฉนดที่ดิน

เป็นหนังสือสำคัญแสดงกรรมสิทธิ์

ออกโดยอาศัยอำนาจตามประมวลกฎหมายที่ดิน

ให้แก่ นางทองพาด วงศ์สิริพร สัญชาติ ไทย อยู่บ้านเลขที่ ๑๔ หมู่ที่ ๑๕

(ถนน) บ้านโพนงาม

ซอย

ตำบล เหนือเมือง อำเภอ เมืองร้อยเอ็ด จังหวัด ร้อยเอ็ด

ที่ดินแปลงนี้มีเนื้อที่ประมาณ ๓ ไร่ ๑ งาน ๑๐ ๓/๑๐ ตารางวา

มาตราส่วนในระวาง ๑:๑๐๐๐

รูปแผนที่

มาตราส่วน ๑:๑๐๐๐

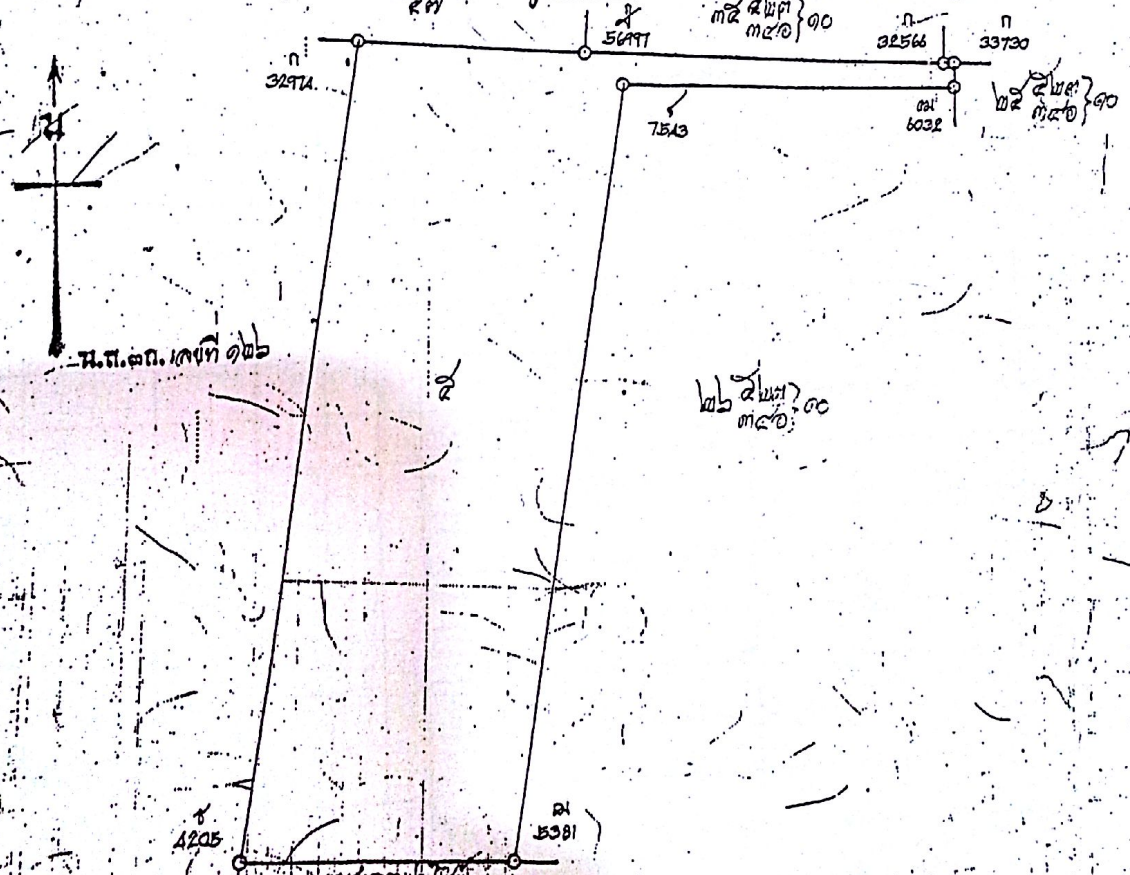

ออก ณ วันที่ สิบสี่ เดือน กุมภาพันธ์ พุทธศักราช สองพันห้าร้อยสามสิบสี่

(นายนิคม รัตนันท์)

เจ้าพนักงานที่ดิน

16 มี.ค. 2534

(นายเทอดศักดิ์ วิลหนึ่ง)

ผู้ตรวจ

18 ม.ค. 2534

(นายหนั่น ขอดมงคล)

ผู้ตรวจแผนที่

22 มี.ค. 2534

ผู้ให้หน้าการ

สารบัญจดทะเบียน

วันจดทะเบียน วัน เดือน ปี	ประเภทการจดทะเบียน	ผู้ให้สัญญา	ผู้รับสัญญา	เนื้อที่ดินตามสัญญา ไร่	งาน	ตารางวา	เนื้อที่ดินคงเหลือ ไร่	งาน	ตารางวา	ระวางเลขที่ดินโฉนดที่ดินใหม่	เจ้าพนักงานลงลายมือชื่อ
วันที่ ๑๑ เมษายน พ.ศ. ๒๕๔๔	ขาย	นางยงยุทธ แซ่ลิ้มจันทร์	นางสำรวย ชีตยกลิ้มสิริ	๓	๑	๑๐ ๑/๒	—	—	—	—	
			มีนิติกรรมเป็นชาย								
			ชื่อคนแปลงนี้ปลายสิ้นปี พ.ศ. ๒๕๔๔								
			ถนนตรงกลาง ๑๔ ๑/๒ ตารางวา								
			โดยกำหนดอายุ ตามที่ ประมวลแห่งกฎหมายแพ่งและพาณิชย์ มาตรา ๑๕๑๑ การเช่าที่ดินอสังหาริมทรัพย์							ไม่เกิน ๓ ปี	
			พ.ศ. 2530 จงบังคับเช่าเดือนเดือน ๓ ปี งาน ๐๕ ตารางวา								
			ก.ค.								
			นายกฤษณ์ ศุภวาก								
			เจ้าพนักงานที่ดิน								
			3 มิ.ย. 2547								

จดทะเบียน วัน เดือน ปี	ประเภทการจดทะเบียน	ผู้ให้สัญญา	ผู้รับสัญญา	เนื้อที่ดินตามสัญญา ไร่	งาน	ตารางวา	เนื้อที่ดินคงเหลือ ไร่	งาน	ตารางวา	ระวางเลขที่ดินโฉนดที่ดินใหม่	เจ้าพนักงานที่ดินจังหวัดมีอำนาจระงับทั้งหมด
วันที่ ๑๐ สิงหาคม พ.ศ. ๒๕๓๓	ขาย	นางแก้ว นันทดี	นายวิชัย ชื่นธิตารงสวัสดิ์	๓	-	๕๙	—			—	(นายบัณฑิต วรรณอ่ำ)

(น.ส. ๔ จ.)

ตำแหน่งที่ดิน
เขาง ๕๒ ตา
๓๔๒.๑๗
สกุลที่ดิน ๕๒
หน้าสำรวจ กไม๗๐
ตำบล เหนือเมือง

โฉนดที่ดิน
เลขที่ ๖๕๔๐
เล่ม ๒๕๕ หน้า ๕๐
ตำบล เมืองร้อยเอ็ด
อำเภอ เมืองร้อยเอ็ด
จังหวัด ร้อยเอ็ด

โฉนดที่ดิน

เป็นหนังสือสำคัญแสดงกรรมสิทธิ์

ออกโดยอำนาจตามประมวลกฎหมายที่ดิน

ให้แก่ นายจตุพร กิตติสามัย สัญชาติ ไทย อยู่บ้านเลขที่ ๑๕๓๔ หมู่ที่
ถนน พลศึกษา
ซอย ตำบล ๓ ตาด อำเภอเมืองมหาสารคาม จังหวัด มหาสารคาม

ที่ดินแปลงนี้มีเนื้อที่ประมาณ ๓ ไร่ ๑ งาน ๑๒ ตารางวา
๑๐

มาตราส่วนในระวาง ๑:๑๐๐๐ รูปแผนที่ มาตราส่วนนี้ ๑:๑๐๐๐

ออกให้ ณ วันที่ ยี่สิบหก เดือน กุมภาพันธ์ พุทธศักราช สี่พันห้าร้อยสี่สิบ ถ้าไม่

(นายเดช หลวมทอง)
เจ้าพนักงานที่ดิน

เขียน ถูก ๑๕๒๑

เขียนแผนที่
ตรวจแผนที่

(น.ส. ๔ ข.)

ตำแหน่งที่ดิน

ระวาง ๕๒๗๑-๒

เลขที่ดิน ๓๓

หน้าสำรวจ ๒๗๒๐

ตำบล แม่ลาเมือง

โฉนดที่ดิน

เป็นหนังสือสำคัญแสดงกรรมสิทธิ์

ออกโดยอำนาจตามประมวลกฎหมายที่ดิน

โฉนดที่ดิน

เลขที่ ๒๐๑๑/๔

เล่ม ๒๖๒ หน้า ๗๘

ตำเภอ เมืองร้อยเอ็ด

จังหวัด ร้อยเอ็ด

ตกจากโฉนด

เล่ม ๒๑

หน้า ๗๓

ชื่อเจ้าของที่ดิน นายสมพร ลิ้มเจริญ สัญชาติ ไทย อยู่บ้านเลขที่ ๔๕/๒ หมู่ที่ ๒

ถนน ซอย ตำบล เหนือเมือง อำเภอ เมืองร้อยเอ็ด จังหวัด ร้อยเอ็ด

ที่ดินแปลงนี้มีเนื้อที่ประมาณ ๒ ไร่ ๑๗ ตารางวา

มาตราส่วนในระวาง ๑:๑๐๐๐ รูปแผนที่ มาตราส่วน ๑:๑๐๐๐

(นายสมชัย เศรษฐศิริ)
เจ้าพนักงานที่ดิน

6 ก.พ. 2524

มาตราแผนที่